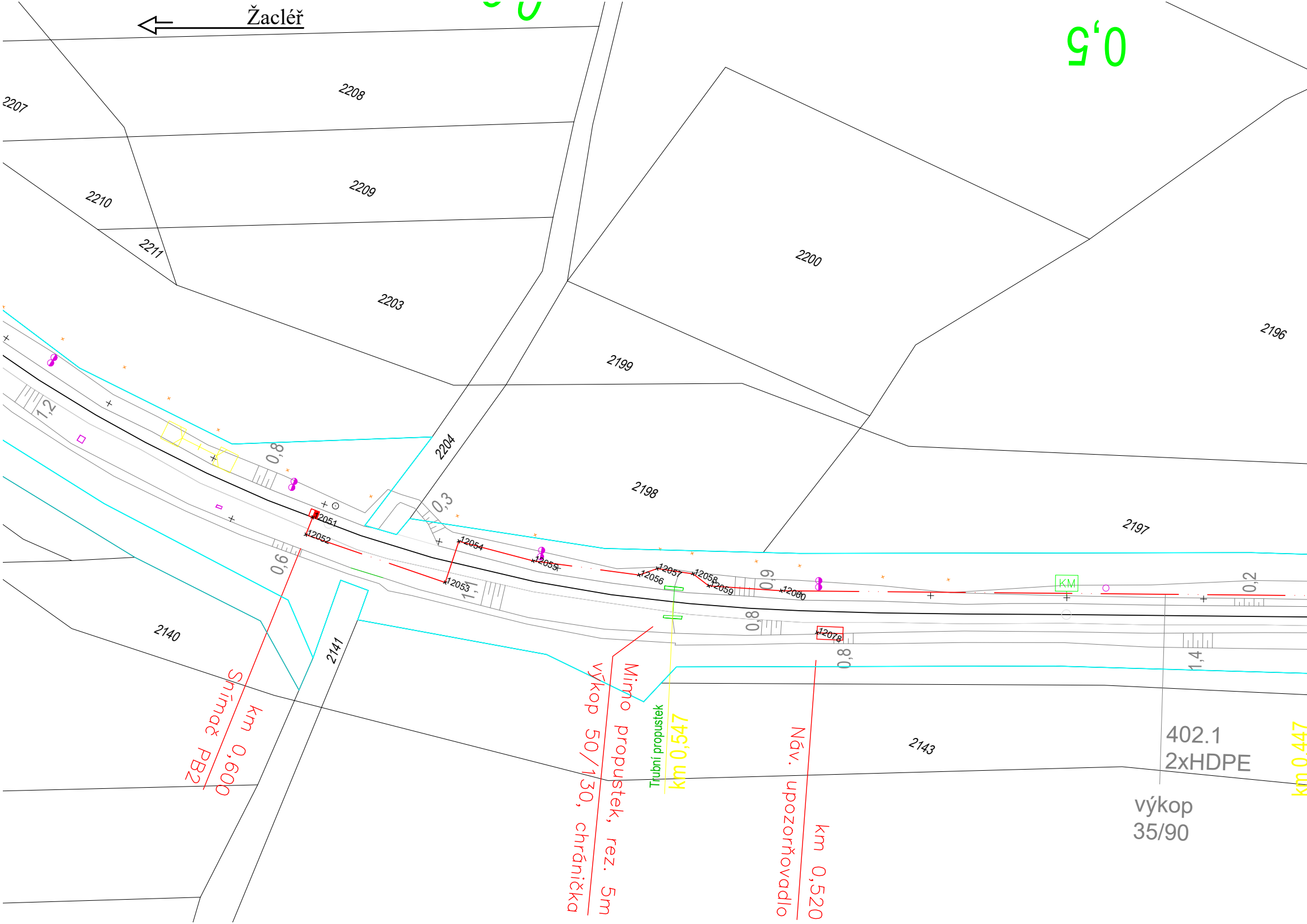
Žacléř
0,5
2207
2208
2209
2210
2211
2203
2200
2199
2196
2204
2198
2197
2140
2141
2143
1,2
0,8
0,3
0,6
1,1
0,9
0,8
0,8
0,2
1,4
KM
12051
12052
12053
12054
12055
12056
12057
12058
12059
12060
12078
km 0,600
Snímač PB2
Mimo propustek, rez. 5m
výkop 50/130, chránička
Trubní propustek
km 0,547
Náv. upozorňovadlo
km 0,520
402.1
2xHDPE
výkop
35/90

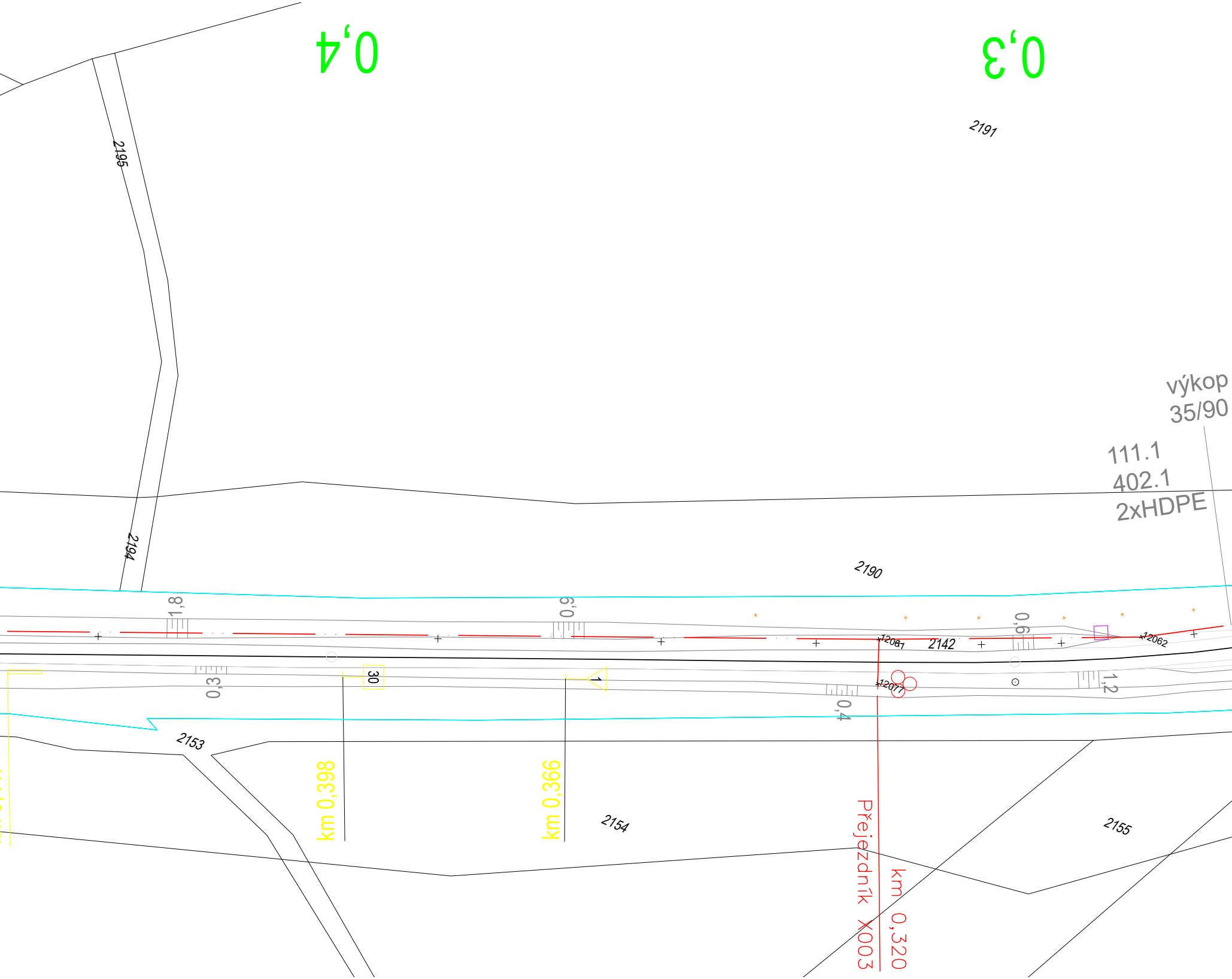
0,4
0,3
2191
2195
2194
2190
výkop
35/90
111.1
402.1
2xHDPE
1,8
0,9
0,6
12081
2142
12062
0,3
30
1
12077
0,4
1,2
2153
km 0,398
km 0,366
2154
Přejezdník X003
km 0,320
2155

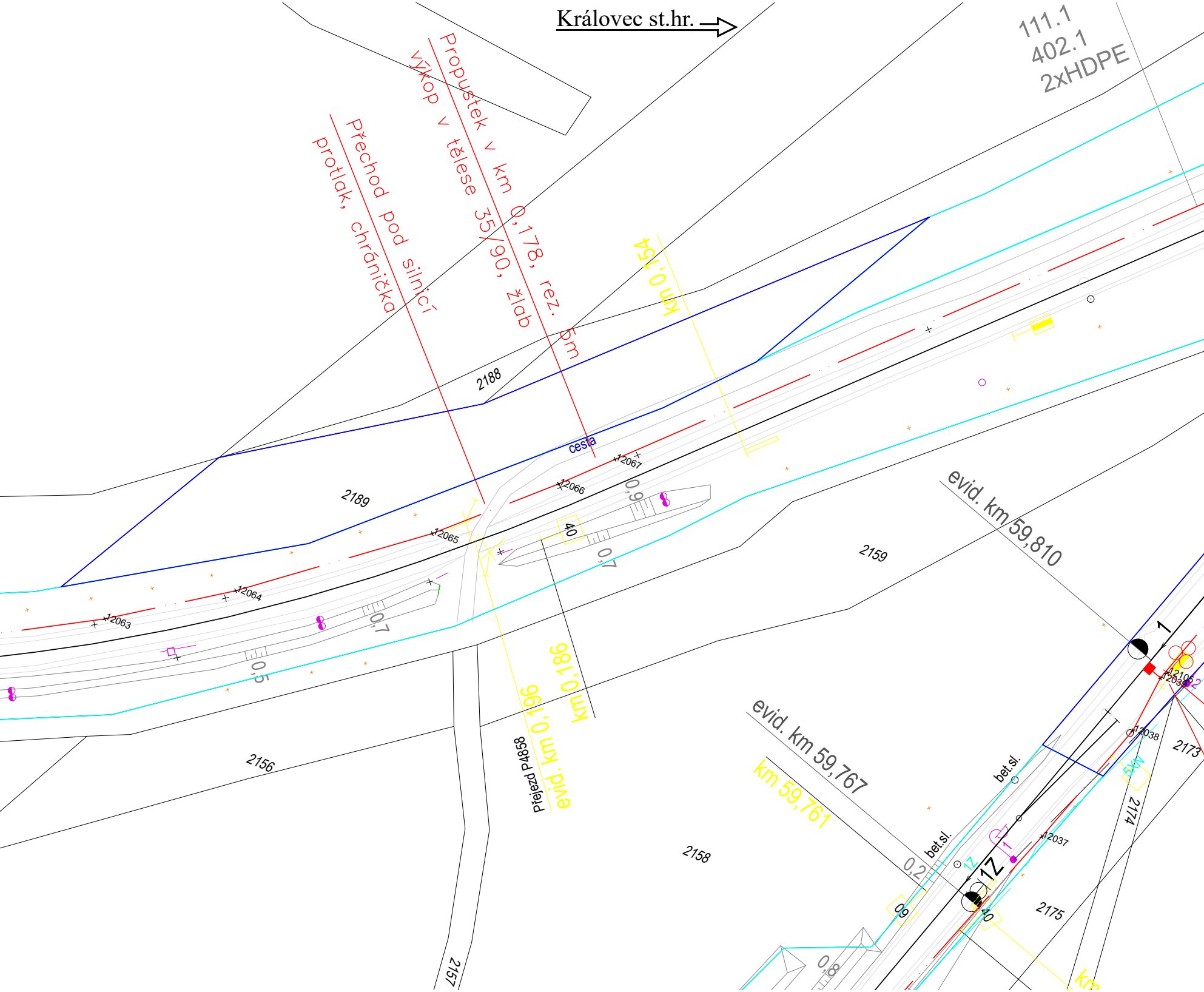
Královec st.hr.
111.1
402.1
2xHDPE
Propustek v km 0,178, rez. 5m
výkop v tělese 35/90, žlab
Přechod pod silnicí
protlak, chránička
km 0,154
2188
2189
cesta
12067
12066
12065
12064
12063
0,9
40
0,7
0,7
0,5
evid. km 59,810
2159
2156
2157
Přejezd P4858
evid. km 0,196
km 0,186
evid. km 59,767
km 59,761
2158
bet.sl.
bet.sl.
0,2
1Z
09
0,8
40
1
12106
12038
12037
2173
2174
2175
km

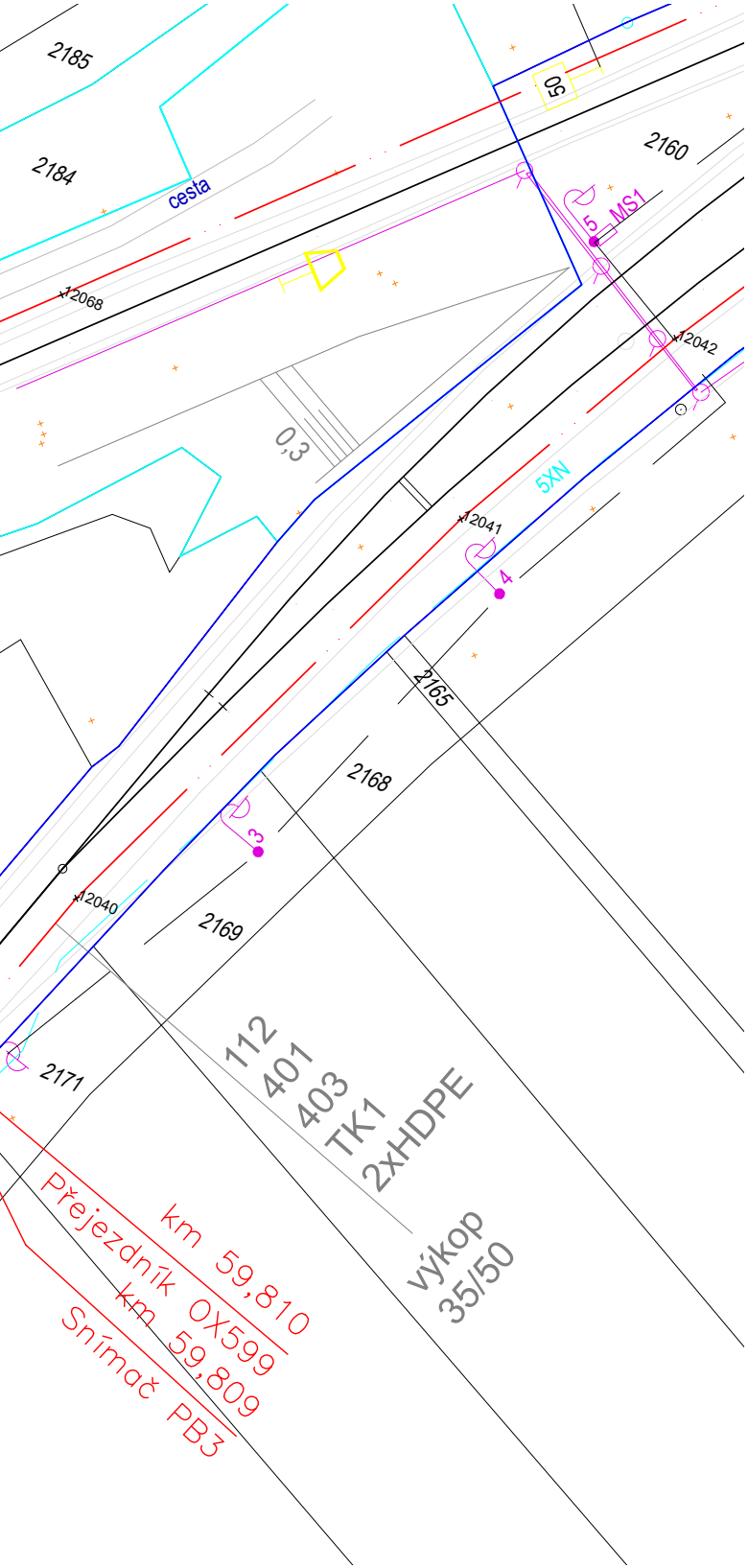
2185
2184
cesta
50
2160
MS1
5
×12068
×12042
0,3
5XN
×12041
4
2165
2168
3
×12040
2169
2171
112
401
403
TK1
2xHDPE
výkop
35/50
km 59,810
Přejezdník OX599
km 59,809
Snímač PB3

Legenda:

Nové sítě a zařízení:	
Nové zabezp. zařízení (PS 01-01-31)	———
Nové zabezp. kabely (PS 01-01-31)	— · —
Lomový bod (PS 01-01-31)	×12037
Nové zabezp. a nn kabely ve spol. trase	— - - —
Nové nn zař. a kabely (SO 01-86-01)	- - - - -
Nové uzemnění (SO 01-86-01)	— — —
Stávající sítě:	
CETIN	———
CETIN - nadzemní sítě	———
ČEZ - nadzemní NN	— ———
SŽ - SSZT	———
SŽ - SEE	— ———
ČD - Telematika	— ———
ČD - RSM - vsakovací jímka	●
ČD - RSM - vodovod	— - - —
Ostatní:	
katastrální mapa	———
hranice katastrů	———
hranice SŽ	———
hranice ČD	———

Ministerstvo dopravy
Státní fond dopravní
infrastruktury

Orientační schéma:

Razítko oprávněné osoby:

Podpis: Datum:

Revize:	Datum:	Popis:	Kontroloval:
000	8/2021	Definitivní odevzdání dokumentace	Jaromír Kielor

Stavebník/Investor:	**Správa železnic, státní organizace**
Adresa:	Dlážděná 1003/7, 110 00 Praha 1
Zástupce investora:	Stavební správa východ
Adresa:	Nerudova 1, 779 00 Olomouc

SPRÁVA ŽELEZNIC

Zhotovitel stavby:	**Signal Projekt s.r.o.**
Adresa:	Vídeňská 55, 639 00 Brno
Kontakt:	T: +420 543 233 962 E: projekce@signalprojekt.cz
Zhotovitel objektu:	**Signal Projekt s.r.o.**
Adresa:	Vídeňská 55, 639 00 Brno
Kontakt:	T: +420 543 233 962 E: projekce@signalprojekt.cz

signal PROJEKT

Hlavní projektant (HIP):	Specialista:	Odpovědný projektant:	Zpracovatel:
Jaromír Kielor	Mgr. Radek Böhm	Jaromír Kielor	Ing. Jan Lanča

Název stavby/akce:	**Výstavba PZS v km 60,028 (P5487) v trati Trutnov Poříčí - Královec**	Označení (S-kód): S622000493 Označení zhotovitele: 21-021-35-211
Název části:	Přejezdové zabezpečovací zařízení (PZZ)	Označení části: D.1.1.03
Název objektu:	**PZS v km 60,028 (P5487)**	Označení objektu/komplexu: **PS 01-01-31**
Název přílohy: Název dílčí části přílohy:	Polohopisný výkres km 0,600 - km 0,100	Číslo přílohy: **2. 104** Paré:

Kraj:	Katastrální území:	TUDU:
Královéhradecký	Královec [602761]	1651 16

Stupeň dokumentace:	Datum zpracování:	Formáty:	Měřítko:
DUSP+PDPS	8/2021	8 x A4	1:500

S-kód:	Stupeň dokumentace:	Část:	Objekt:	Podobjekt:	Příloha:	Revize:
S622000493	_DUSP	_D1103	_PS010131	_XX	_2_104	_000